

Investor stavby:
Povodí Moravy, státní podnik /Dřevařská 932/1, 602 00 Brno)

Vlastník pozemku:
Magdalena Peřinová, Chaloupky 155, 78372 Velký Týnec

Dočasně dotčené parcely: 149

Katastrální území: Velký Týnec

Vlastník prohlašuje, že má ve svém vlastnictví výše uvedené pozemky a souhlasí s provedením stavebního záměru podle §184a, zákona č. 183/2006 Sb. ve znění pozdějších předpisů. Dočasný zábor bude navrácen do původního stavu.
Vlastník dále souhlasí se vstupem na výše uvedené pozemky, za účelem přístupu ke stavbě.

Souhlasím s realizovaným záměrem dle rozsahu situačního výkresu.

Dne 23. srpna 2021


Podpis Peřinová Magdalena



IČO/Datum narození 11.4.1934

Kontakt (mobil/email) mobil

LEGENDA

- KATASTRÁLNÍ MAPA
- GEODETICKÉ ZAMĚŘENÍ
- OSA KORYTA TOKU NÁVRH
- NÁVRH
- OBVOD STAVENIŠTĚ
- VYÚSTĚNÍ POTRUBÍ
- KÁCENÍ
- PŘÍSTUP NA STAVENIŠTĚ
- ODTĚŽENÍ SEDIMENTU
- OPEVNĚNÍ ROVNANINA



 VODOHOSPODÁŘSKÝ ROZVOJ A VÝSTAVBA a.s. Nábřeží 4 150 56 Praha 5 DIVIZE 06		VÝŠKOPISNÝ SYSTÉM: BpV POLOHOPISNÝ SYSTÉM: S-JTSK			Paré
Verze		verze			
Navrhl ING. D. KOMENDOVÁ <i>Komendová</i>	Odp. projektant ING. O. HUBÁČEK <i>Hubáček</i>	Techn. kontrola ING. O. HUBÁČEK <i>Hubáček</i>			
Kraj Olomoucký	Obec Velký Týnec	K.Ú. Velký Týnec	Soubor Souhlas_vlastnika.dwg		
Investor Povodí Moravy, s.p.	DVT Týnečka a DVT Beroňka - těžba sedimentů			Formát A3	
				Datum 8/2021	
				Stupeň DSP/DPS	
				Zakázka 4943/006	
Situační stavby				Měřítko 1:200/1:500	Č. výkresu